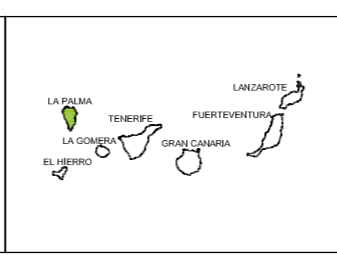
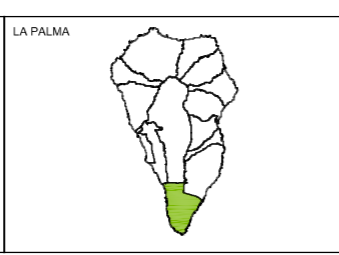
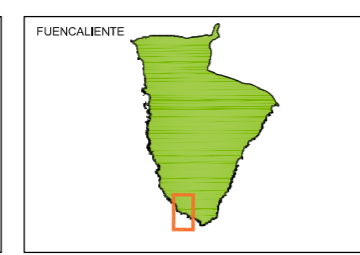



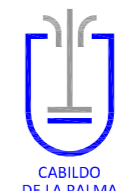
- LEYENDA:
- IMPACTOS POR APERTURA DE SENDEROS
 - EXTRACCIÓN DE ÁRIDOS
 - IMPACTO VISUAL PROVOCADO POR INVERNADEROS
 - NÚCLEO DE CASSETAS DEL FARO DE FUENCALIENTE
 - RED INTERMUNICIPAL LP-207
 - VÍA SECUNDARIA ASFALTADA
 - VÍA SECUNDARIA NO ASFALTADA
 - SENDERO GR-131

ÁREA OBJETO DE ESTUDIO



**ESTUDIO AMBIENTAL ESTRATÉGICO:
DOCUMENTO DE LA REVISIÓN PARCIAL Nº1 DE LAS NORMAS DE
CONSERVACIÓN DEL MONUMENTO NATURAL DE LOS VOLCANES DE
TENEGUÍA P-10.**

ARQUITECTO:
GABRIEL HENRIQUEZ PEREZ S.L.P.
AUTOR DEL ENCARGO:
EXCMO. CABILDO INSULAR DE LA PALMA
FECHA:
FEBRERO DE 2019



SITUACION:
FUENCALIENTE - LA PALMA
PLANO DE INFORMACION:
TIPOLOGÍA Y LOCALIZACIÓN DE IMPACTOS AMBIENTALES
ESCALA:
1/5.000

PLANO:
16